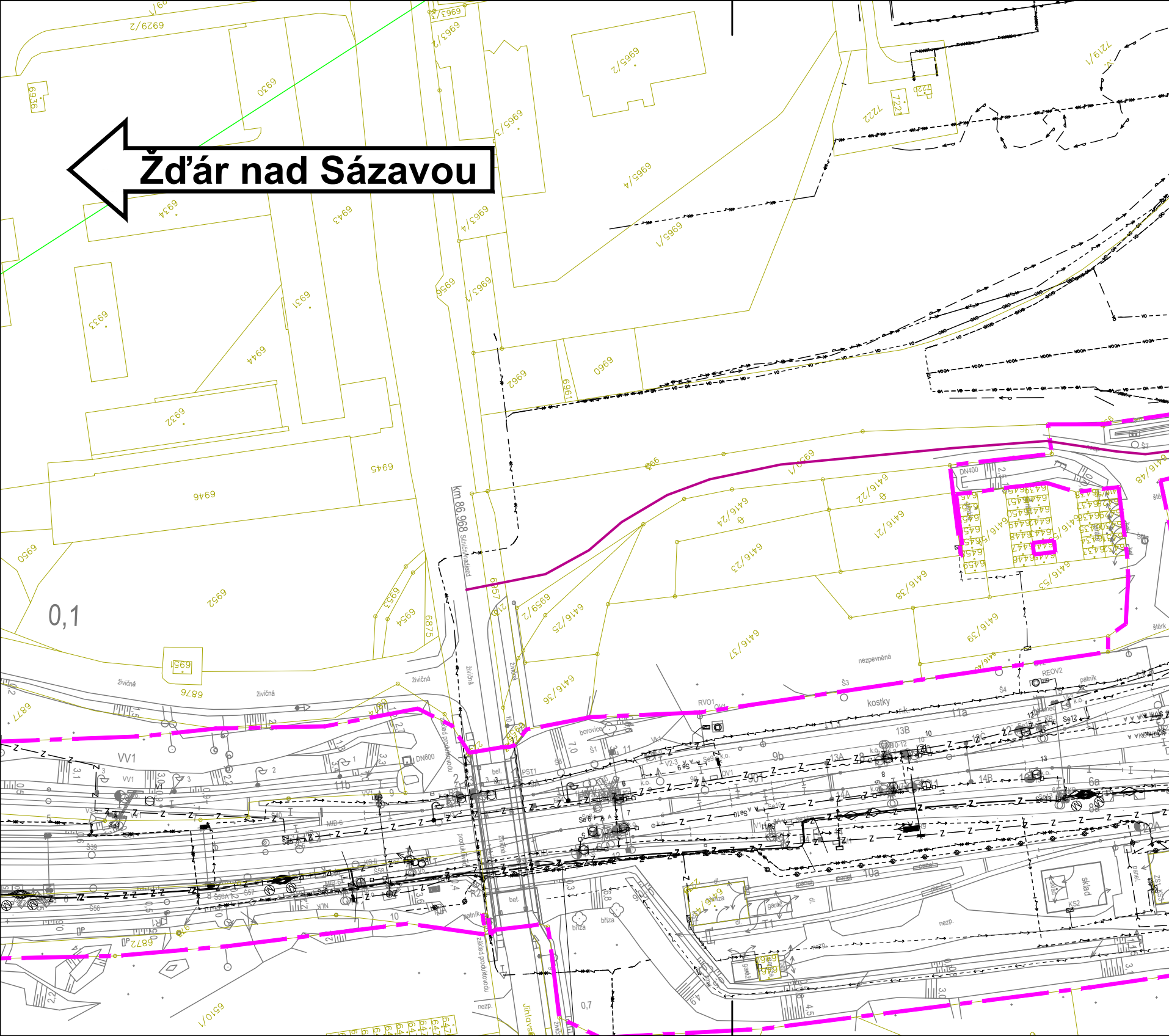
Žďár nad Sázavou
km 86,968 Silniční nadjezd
0,1
0,7
6929/2
6930
6936
6965/2
6965/3
6965/4
6965/1
6963/2
6963/4
6963/1
6943
6934
6933
6931
6944
6932
6945
6946
6950
6952
6953
6954
6875
6876
6877
6872
6951
6956
6957
6962
6961
6960
6969/1
6969/2
6416/22
6416/24
6416/21
6416/23
6416/25
6416/38
6416/55
6416/39
6416/37
6416/36
6416/48
7222
7221
7220
7219/1
6510/1
živičná
nezpevněná
kostky
borovice
bříza
sklad
garáž
nezp.
štěrk
patník
DN400
DN600
základ produktovodu
Jihlavsk

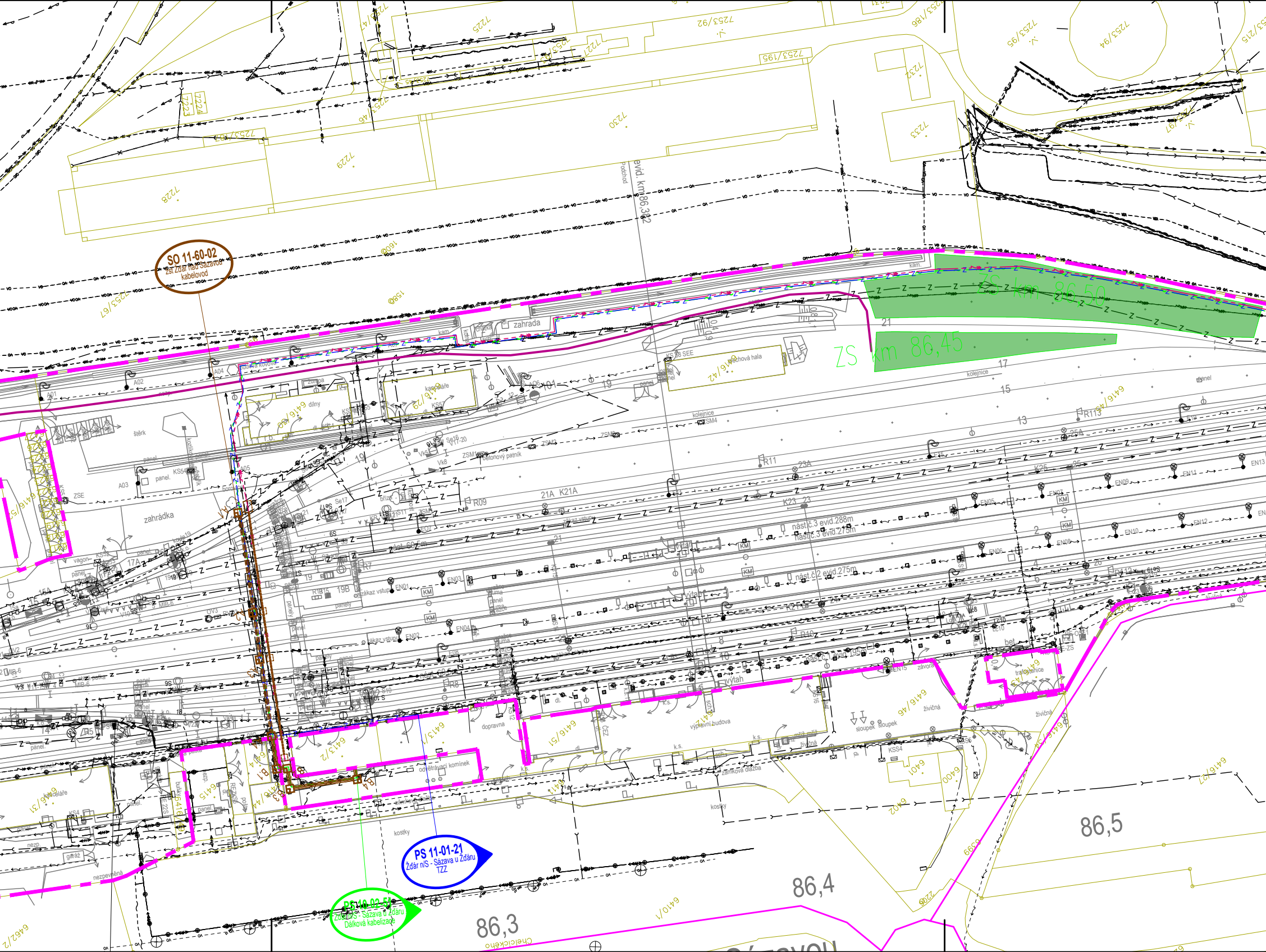
SO 11-60-02
Žst Žďár nad Sázavou
kabelovod
PS 11-01-21
Žďár n/S - Sázava u Žďáru
TZZ
PS 10-02-51
Žďár n/S - Sázava u Žďáru
Dálková kabelizace
ZS km 86,50
ZS km 86,45
evid. km 86,382
Podchod
86,3
86,4
86,5
7228
7229
7230
7232
7233
7225
7253/92
7253/95
7253/94
7253/195
7253/103
7253/67
7253/97
7253/186
7253/215
6416/42
6416/29
6416/51
6416/49
6413/2
6413/1
6415
6400
6401
6402
6462/2
6417/1
6416/27
6399
zahrada
zahrádka
štěrk
dílny
kanceláře
plechová hala
kolejnice
panel
KS5 SEE
výpravní budova
dopravna
odvětrávací komínek
trafostanice
živičná
sloupek
zámková dlažba
kostky
nezpevněná
garáž
kanceláře
nást.č.3 evid.288m
nást.č.3 evid.275m
nást.č.2 evid.275m
výtah
betonový patník
zákaz vstupu
Chelčického
bet.
závora
ČEZ
21A K21A
R09
R11
R113
EN01
EN02
EN03
EN04
EN05
EN06
EN08
EN09
EN10
EN11
EN12
EN13
EN15
KM
KS4
KSS4
ZSE
A01
A02
A03
A04
A05
A06
15
13
17
19
21
19B
9S
6S
R1B15
vagon
kam.

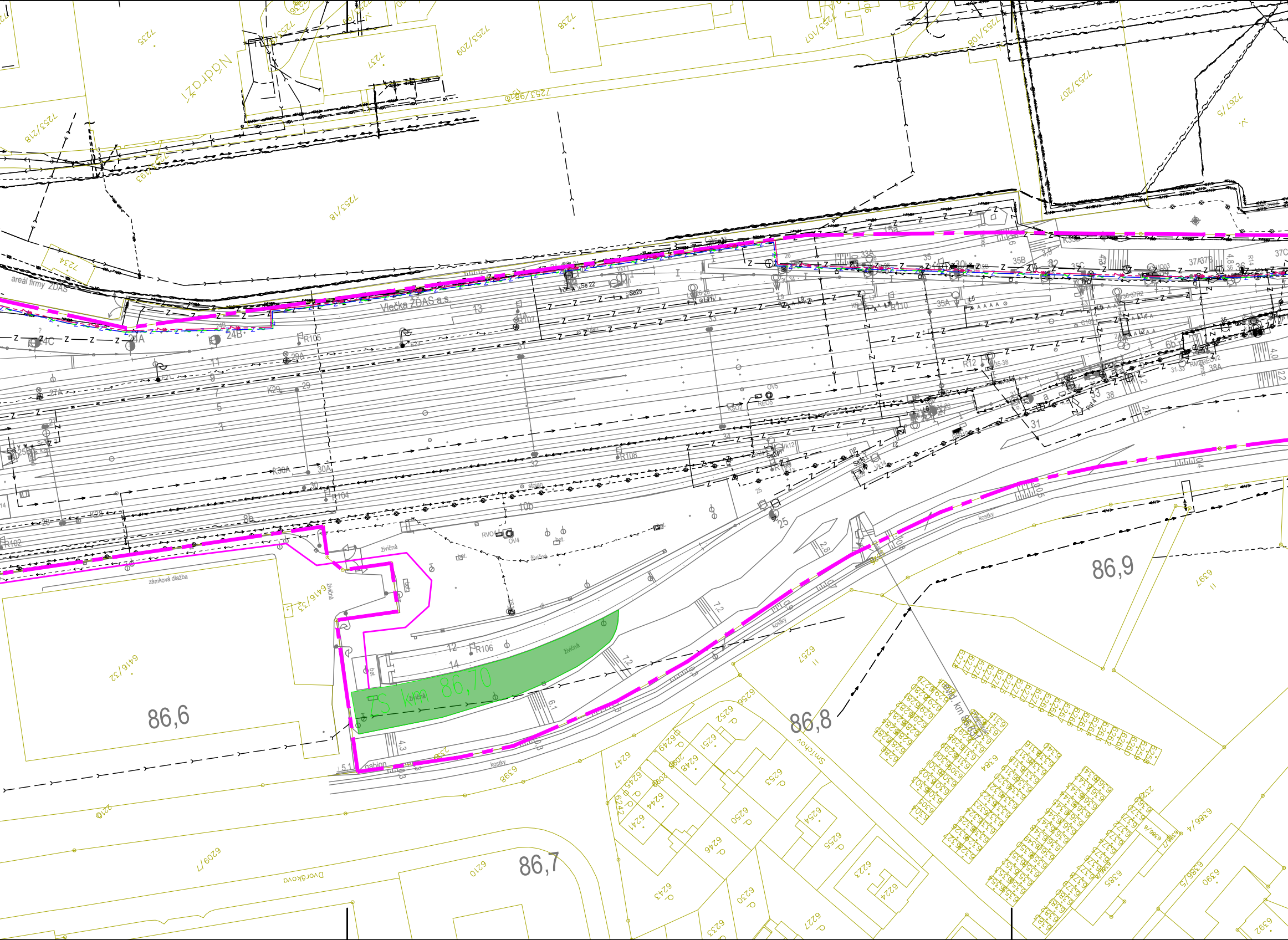
Nádraží
areál firmy ŽĎAS
Vlečka ŽĎAS a.s.
ZS km 86,70
živičná
zámková dlažba
bet.
R106
R105
R104
R107
R108
gabion
kostky
86,6
86,7
86,8
86,9
evid. km 86,831
propustek
Smíchov
Dvořákova
7253/18
7253/98
7253/209
7253/207
7253/108
7253/107
7253/218
7267/5
7257
7238
7234
7235
6416/32
6416/33
6209/7
6210
6257
6237
6384
6398
6385
6386/4
6386/5
6390

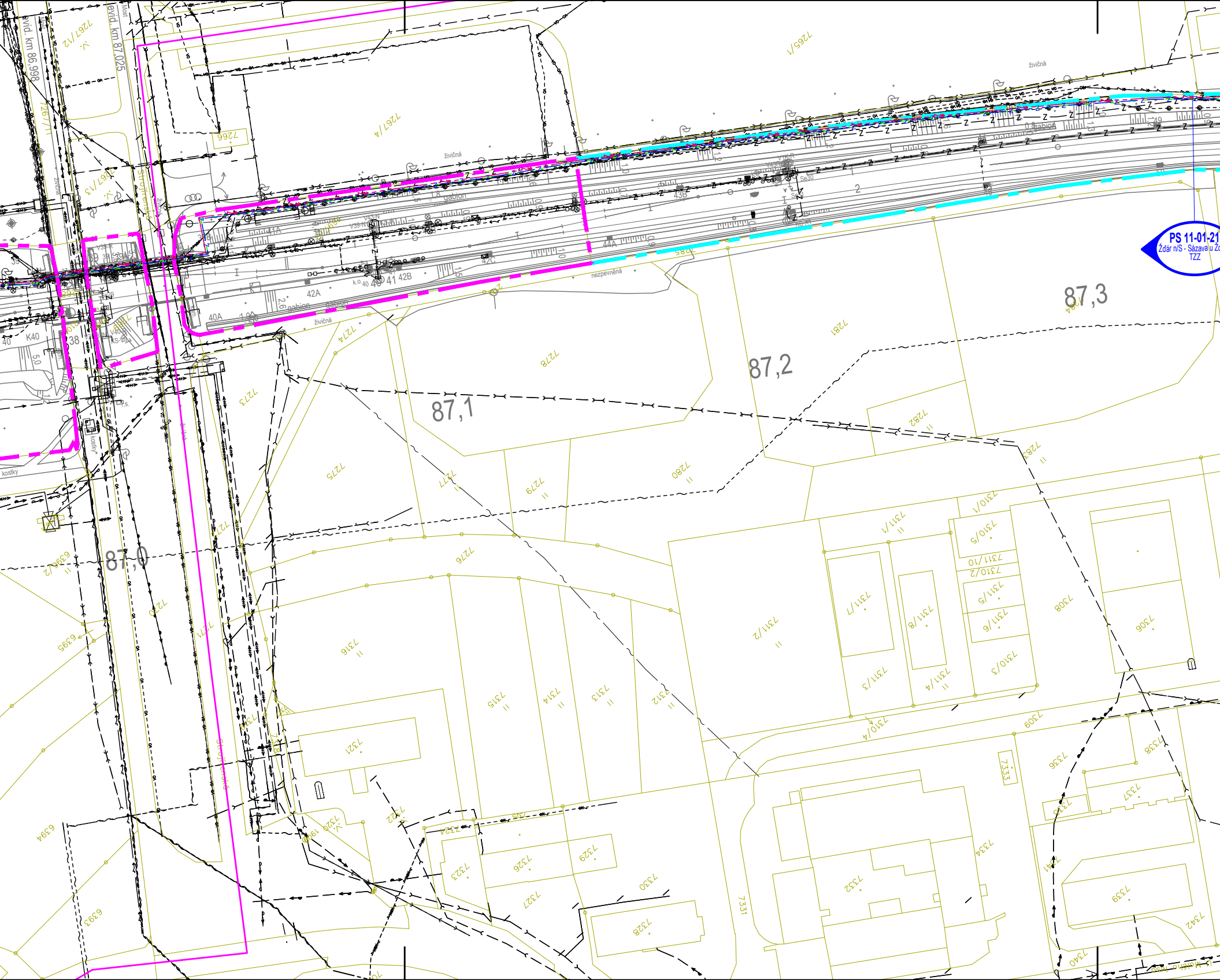
evid. km 86,998
evid. km 87,025
PS 11-01-21
Žďár n/S - Sázava u Žď
TZZ
87,0
87,1
87,2
87,3
živičná
gabion
nezpevněná
Strojírenská
kostky
K40
40A
42A
42B
42C
43B
44A
7265/1
7266
7267/4
7267/2
7267/3
7274
7273
7275
7276
7277
7278
7279
7280
7281
7282
7283
7284
7306
7308
7309
7310/1
7310/2
7310/3
7310/4
7310/5
7311/1
7311/2
7311/3
7311/4
7311/5
7311/6
7311/7
7311/8
7311/10
7312
7313
7314
7315
7316
7321
7322
7323
7324
7325
7326
7327
7328
7329
7330
7331
7332
7333
7334
7335
7336
7337
7338
7339
7340
7341
7342
6393
6394
6395
6396/2

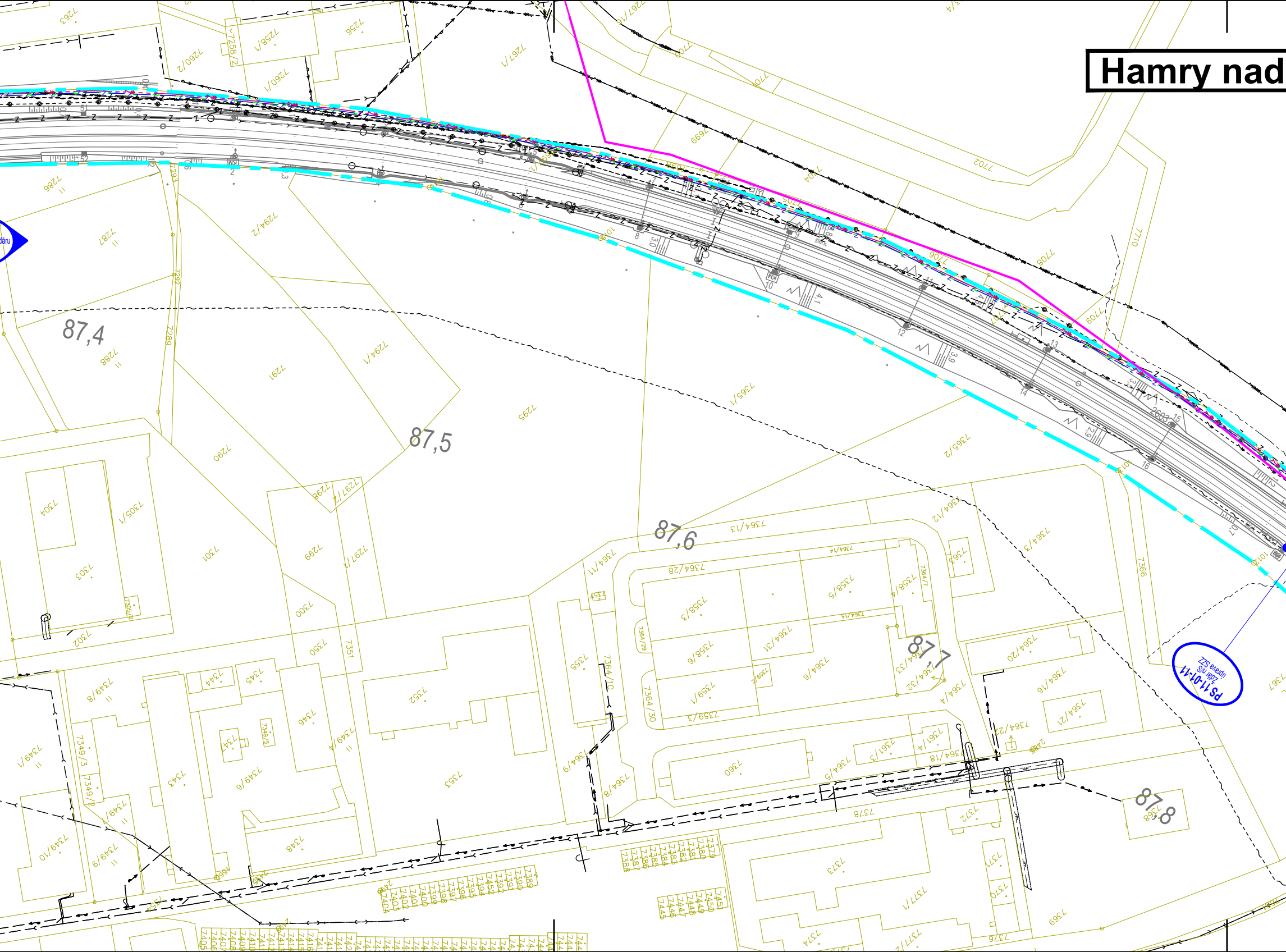
Hamry nad
87,4
87,5
87,6
87,7
87,8
PS 11-01-11
7263
7256
7258/1
7258/2
7260/1
7260/2
7261/1
7286
7287
7288
7289
7291
7292
7293
7294/1
7294/2
7295
7296
7297/2
7299
7290
7300
7301
7302
7303
7304
7305/1
7305/2
7350
7351
7352
7353
7355
7360
7365/1
7365/2
7366
7364/10
7364/11
7364/12
7364/13
7364/14
7364/28
7364/30
7364/20
7364/21
7364/16
7364/18
7364/5
7364/8
7364/9
7699
7702
7704
7706
7708
7709
7710
7378
7372
7373
7368
7369

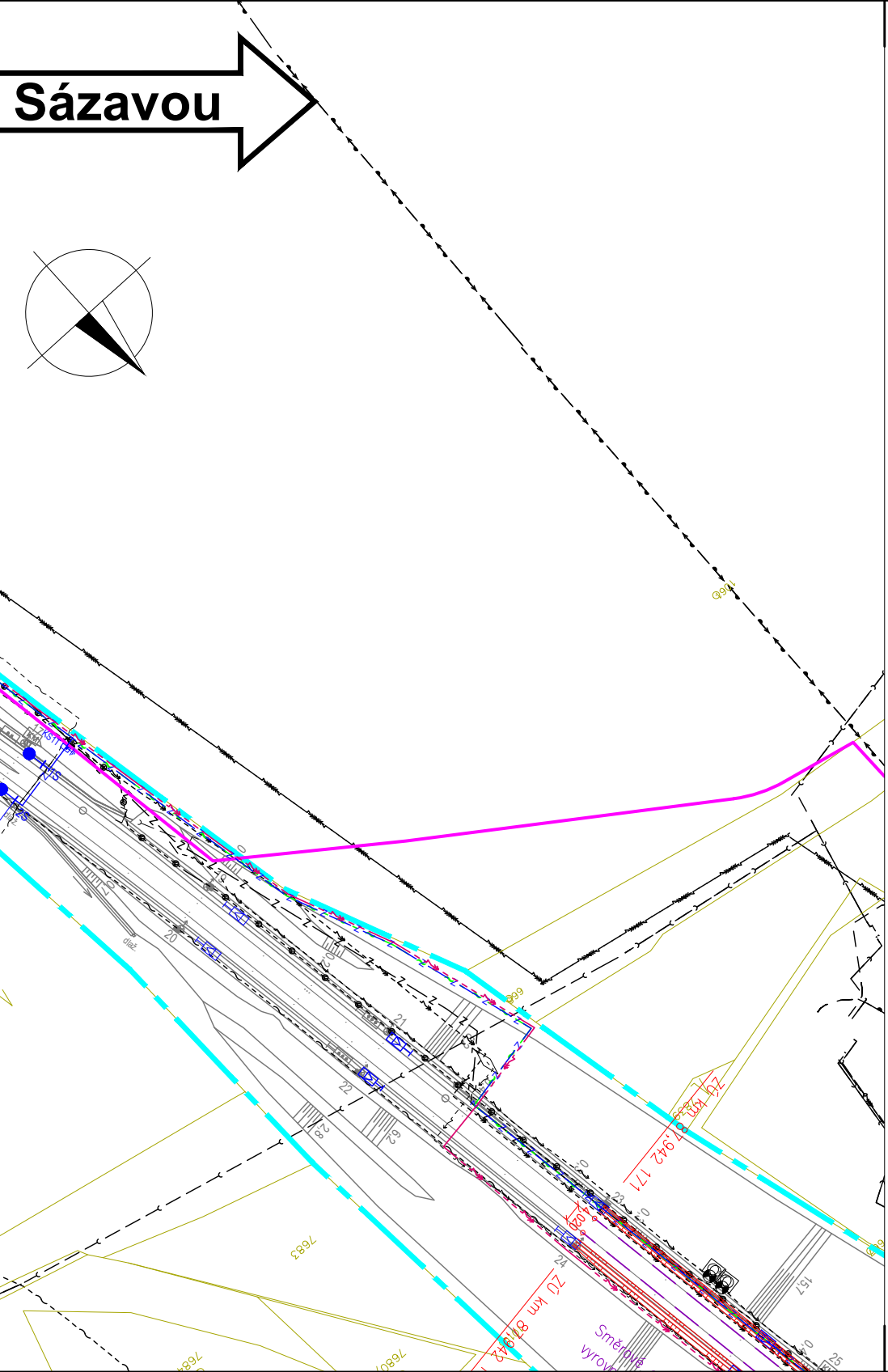
Sázavou
966
7683
7684
7680
20
21
22
23
24
25
28
29
15,7
0,3
0,4
4,020
ZÚ km 87,942 171
ZÚ km 87,942
Směrové vyrov

LEGENDA:

nový železniční svršek
směrová a výšková úprava stávající koleje
výhledový stav navazujícího úseku
demontované koleje
trativod
příčný a podélný svod
příkopová tvárnice
příkopová zídka
nástupiště
mosty, propustky, zdi
železniční přejezdy
pozemní komunikace
vodovody
trakční vedení
zabezpečovací zařízení - návěstdla
vedení VN, NN, DOO, EOV, osvělení
zabezpečovací vedení
sdělovací vedení
kabelovody
ochranný plot
náspy
zářezy
přechod kolejového lože

stávající stav:
hranice katastrálního území
hranice pozemků Českých Drah
hranice pozemků Správy Železnic
zaměření stávajícího stavu
katastr

stávající sítě:
STL plynovod
NN vedení
VN vedení
sdělovací vedení
zabezpečovací vedení
vodovod
kanalizace

plochy:
sanace skalního svahu
kotvená ochranná síť
zařízení staveniště
budovy
demolice

Zařízení staveniště:

Dopravní trasy - stávající zpevněné komunikace
Dopravní trasy - stávající nezpevněné komunikace
Nové provizorní staveništní komunikace
Variantní přístupová cesta
Přístup na těleso dráhy
Přístup k tělesu (k patě tělesa)
Přístup z komunikace
Zařízení staveniště

EVROPSKÁ UNIE
Evropské strukturální a investiční fondy
Operační program Doprava

Ministerstvo dopravy
Státní fond dopravní infrastruktury

Jiná ověření:	Paré:
Orientační schéma:	Razítko oprávněné osoby:
	Podpis: Datum:

S
Žďár nad Sázavou
zast. Hamry nad Sázavou
Sázava u Žďáru

Revize:	Datum:	Popis:	Kontroloval:
000	31.03.2025	Čistopis dokumentace PDPS	Ing. Emil Špaček
P002	30.11.2024	DSP + PDPS k připomínkám	Ing. Emil Špaček
P001	15.05.2024	Návrh technického řešení	Ing. Emil Špaček

Stavebník/Investor:	**Správa železnic, státní organizace**
Adresa:	Dlážděná 1003/7, 110 00 Praha 1
Zástupce investora:	Stavební správa východ
Adresa:	Nerudova 773/1, 779 00 Olomouc

SPRÁVA ŽELEZNIC

Zhotovitel díla:	**SAGASTA s.r.o.**
Adresa:	Novodvorská 1010/14, 142 00, Praha 4 - Lhotka
Kontakt:	T: +420 261 344 100 E: info@sagasta.cz
Zhotovitel části/objektu:	**SAGASTA s.r.o.**
Adresa:	Novodvorská 1010/14, 142 00, Praha 4 - Lhotka
Kontakt:	T: +420 261 344 100 E: info@sagasta.cz

SAGASTA

Hlavní projektant (HIP): Ing. Emil Špaček

Specialista: -

Název stavby/akce:	**Rekonstrukce traťového úseku Žďár nad Sázavou (mimo)- Sázava u Žďáru (mimo)**	Označení investora: S 561352001 Zakázka: 123162
Název části:	Koordinační situační výkres	Označení části: **C.3**
Název objektu/dílčí části:		Označení objektu/komplexu:
Název přílohy: Název dílčí části přílohy:	Koordinační situace Situace č.1 km 86,3 - 87,8	Číslo přílohy (typ/pořadí): **0. 001**

Odpovědný projektant: Ing. Emil Špaček	Zpracovatel přílohy: Adam Kovačka	Měřítko: 1:1000 Formáty: 12xA4	Stupeň dokumentace: **DSP/PDPS**
Kraj: Vysočina	Katastrální území: viz textová část	TUDU: viz textová část	Smluvní datum zpracování: **03/2025**

S-kód:	Stupeň dokumentace:	Část:	Objekt:	Podobjekt:	Příloha:	Revize:
S 5 6 1 3 5 2 0 0 1	_ P D P S	_ C 3 X X X	_ X X X X X X X X	_ X X	_ 0 _ 0 0 1	_ 0 0 0

DOKUMENTACI LZE UŽÍVAT POUZE VE SMYSLU PŘÍSLUŠNÉ SMLOUVY O DÍLO. VÝKRES, ČI JEHO ČÁST, MŮŽE BÝT KOPÍROVÁN NEBO JINÝM ZPŮSOBEM ROZŠIŘOVÁN POUZE PO PŘEDCHOZÍM SOUHLASU SAGASTA, s.r.o.